

Naturlehrpfad "Porphyrlandschaft Wettin/Gimritz"

Gimritzer Weg – Parkplatz
Ecke Lettewitzer Str. (an der
Templerkapelle)
06198 Wettin-Löbejün


Tel: +49 3471 6404835
Fax: +49 3471 3640898

info@unteres-saaletal.de
www.unteres-saaletal.de

Informationen für Gäste mit kognitiven Beeinträchtigungen


Die Informationen zur Barrierefreiheit wurden am 16. September 2022 im Rahmen des Systems "Reisen für Alle" erhoben.

Fotos zur Einrichtung



Blick auf Mücheln

©Ramona Wolf



Parkplatz Mücheln

©Manuela Fischer



Naturpark Unteres
Saaletal –
Naturlehrpfad
"Porphyrlandschaft
Wettin/Gimritz" – 2.5
km

©Ramona Wolf



Naturpark Unteres
Saaletal –
Naturlehrpfad
"Porphyrlandschaft
Wettin/Gimritz" – 2.5
km

©Manuela Fischer



Infotafeln am Weg

©Manuela Fischer



Naturpark Unteres
Saaletal –
Naturlehrpfad
"Porphyrlandschaft
Wettin/Gimritz" – 2.5
km

©Ramona Wolf



Brücke im Scharngrund

©Ramona Wolf




Naturpark Unteres Saaletal – Naturlehrpfad "Porphyrlandschaft Wettin/Gimritz" – 2.5 km

©Ramona Wolf



Rast an der Saale

©Manuela Fischer



Saaleradweg als Teilabschnitt des Wanderweges

©Manuela Fischer



Blick auf die Saale

©Ramona Wolf



Templerkapelle "Unser Lieben Frauen" Mücheln

©Naturpark Unteres Saaletal

Parken

Parkplatz in Wettin, Gimritzer Weg



Parkplatz in Wettin, Gimritzer Weg

©Ramona Wolf



Parkplatz in Wettin, Gimritzer Weg

©Ramona Wolf

Die 4 Stellplätze befinden sich an der Templerkapelle.
Parkplatz Gimritzer Weg / Ecke Lettewitzer Str.

Weg vom Parkplatz Gimritzer Weg zum Einstiegspunkt Naturlehrpfad



Weg vom Parkplatz
Gimritzer Weg zum
Einstiegspunkt
Naturlehrpfad

©Ramona Wolf



Weg vom Parkplatz
Gimritzer Weg zum
Einstiegspunkt
Naturlehrpfad

©Manuela Fischer



Weg vom Parkplatz
Gimritzer Weg zum
Einstiegspunkt
Naturlehrpfad

©Manuela Fischer

Das Ziel des Weges ist in Sichtweite.

Naturlehrpfad "Porphyrlandschaft Wettin/Gimritz"


WANDERWEG–Mantel–/Abschnittbogen

1. Abschnitt ab Einstieg Wanderweg bis Scharngrund



1. Abschnitt ab
Einstieg Wanderweg
bis Scharngrund

©Ramona Wolf



1. Abschnitt ab
Einstieg Wanderweg
bis Scharngrund

©Ramona Wolf



1. Abschnitt ab Einstieg Wanderweg bis Scharngrund

©Ramona Wolf



1. Abschnitt ab Einstieg Wanderweg bis Scharngrund

©Manuela Fischer



Blick in die Landschaft

©Manuela Fischer



1. Abschnitt ab Einstieg Wanderweg bis Scharngrund

©Manuela Fischer



1. Abschnitt ab Einstieg Wanderweg bis Scharngrund

©Manuela Fischer



1. Abschnitt ab Einstieg Wanderweg bis Scharngrund

©Manuela Fischer



1. Abschnitt ab Einstieg Wanderweg bis Scharngrund

©Ramona Wolf



1. Abschnitt ab Einstieg Wanderweg bis Scharngrund

©Ramona Wolf



Felsformation am Wegesrand

©Ramona Wolf



1. Abschnitt ab Einstieg Wanderweg bis Scharngrund

©Ramona Wolf



Brücke im Scharngrund

©Ramona Wolf

Allgemeine Angaben zum Weg:

Es handelt sich um einen Rundweg.

Der Weg hat eine Gesamtlänge von 2,46 km.

Der Weg ist nicht durchgehend beschildert.

Beschilderung: Keine durchgängige Beschilderung (mit Piktogramm o.ä.) des Weges. Orientierung anhand von nummerierten Schautafeln möglich.

Es gibt auf dem gesamten Weg 2 Schilder mit Pfeil und Aufschrift Lehrpfad sowie eine farbige Wegemarkierung auf einem Stein (hinter Scharngrund). Es gibt auf dem gesamten Weg 9 Infotafeln.

Angaben zum Wegeabschnitt:

Bezeichnung Abschnitt /Ereignis: 1. Abschnitt Wanderweg

Startpunkt: Infotafel gegenüber Parkplatz

Breitengrad Startpunkt: 51.575601361951456

Längengrad Startpunkt: 11.829338353318564

Endpunkt: Scharngrund (Brücke)

Breitengrad Endpunkt: 51.569749667159456

Längengrad Endpunkt: 11.833330640882885

Endpunkt gleich Startpunkt nächster Abschnitt.

Länge Wegeabschnitt: 1,2 km

Entfernung Endpunkt Wegeabschnitt zum Startpunkt des gesamten Weges: 1,2 km

Angaben zu Nutzungen:

Es muss keine von Kfz befahrene Straße überquert werden.

Angaben zur Beschilderung:

Wegeabschnitt nicht beschildert.

Keine durchgängige Beschilderung des Wanderweges vorhanden. Nummerierte Infotafeln, 2 kleine Lehrpfad Hinweisschilder vorhanden.

2. Abschnitt von Brücke im Scharngrund bis Saaleradwanderweg



2. Abschnitt ab
Scharngrund bis
Saaleradwanderweg

©Ramona Wolf



2. Abschnitt ab
Scharngrund bis
Saaleradwanderweg

©Ramona Wolf



2. Abschnitt ab
Scharngrund bis
Saaleradwanderweg

©Ramona Wolf



2. Abschnitt ab
Scharngrund bis
Saaleradwanderweg

©Ramona Wolf



2. Abschnitt ab
Scharngrund bis
Saaleradwanderweg

©Ramona Wolf



2. Abschnitt ab
Scharngrund bis
Saaleradwanderweg

©Ramona Wolf



2. Abschnitt ab
Scharngrund bis
Saaleradwanderweg

©Ramona Wolf



2. Abschnitt ab
Scharngrund bis
Saaleradwanderweg

©Ramona Wolf



2. Abschnitt ab Scharngrund bis Saaleradwanderweg

©Ramona Wolf



2. Abschnitt ab Scharngrund bis Saaleradwanderweg

©Ramona Wolf




2. Abschnitt ab Scharngrund bis Saaleradwanderweg

©Ramona Wolf



Wanderweg geht auf den Saaleradweg über

©Manuela Fischer



Saaleradwanderweg

©Manuela Fischer

Angaben zum Wegeabschnitt:

Bezeichnung Abschnitt /Ereignis: 2. Wegeabschnitt

Startpunkt: Wegeabschnitt ab Scharngrund (Brücke)

Breitengrad Startpunkt: 51.57141462970201

Längengrad Startpunkt: 11.855411893745769

Endpunkt: Kreuzung Wanderweg mit Saaleradweg

Breitengrad Endpunkt: 51.569749667159456

Längengrad Endpunkt: 11.833330640882885

Endpunkt gleich Startpunkt nächster Abschnitt.

Länge Wegeabschnitt: 0,50 km

Entfernung Endpunkt Wegeabschnitt zum Startpunkt des gesamten Weges: 1,70 km

Rückweg auf dem Saaleradwanderweg



Saaleradwanderweg

©Ramona Wolf



Rastplatz an der Saale

©Ramona Wolf



Blick auf die Saale

©Ramona Wolf



Logo auf dem Saaleradwanderweg

©Manuela Fischer



Rückweg auf dem Saaleradwanderweg

©Ramona Wolf



Rückweg auf dem Saaleradwanderweg

©Ramona Wolf



Rückweg auf dem Saaleradwanderweg

©Ramona Wolf



Blick auf den Parkplatz / Ausgangspunkt des Weges

©Manuela Fischer



Blick auf Mücheln

©Ramona Wolf



Blick auf Mücheln

©Ramona Wolf



Blick vom Saaleufer
auf Mücheln

©Ramona Wolf



Blick auf Mücheln

©Ramona Wolf

Weder ist das Ziel des Weges in Sichtweite, noch gibt es ein unterbrechungsfreies Wegeleitsystem oder Wegezeichen in sichtbarem Abstand.

Anmerkungen für den Gast: Am Endpunkt der Wanderung ist eine Sitzgruppe gegenüber des Parkplatzes mit 2 Bänken und 1 Tisch vorhanden.

Schautafeln am Naturlehrpfad

Schautafeln 1 – 9 am Wanderweg



Übersichtstafel am
Parkplatz

©Ramona Wolf



Infotafeln 1

©Ramona Wolf



Infotafeln 2

©Ramona Wolf



Schaufafeln 3

©Manuela Fischer



Schaufafeln 4

©Manuela Fischer



Infotafeln 6

©Ramona Wolf



Infotafeln 7

©Ramona Wolf



Infotafeln 8

©Ramona Wolf



Infotafeln 9

©Ramona Wolf

Anmerkungen für den Gast: Die Schaufafeln widmen sich einem breiten Themenfeld zu Geologie und Landschaftsgeschichte, Tier- und Pflanzenwelt, Boden und Vegetation sowie den Zeugen der historisch gewachsenen Kulturlandschaft. Tafel 5 befindet sich aktuell in der Reparatur und ist nicht vor Ort.

Templerkapelle "Unser Lieben Frauen" Mücheln

Templerkapelle "Unser lieben Frauen"



Templerkapelle
"Unser lieben Frauen"

©Manuela Fischer



Templerkapelle
"Unser lieben Frauen"



Templerkapelle
"Unser lieben Frauen"

©Manuela Fischer



Templerkapelle
"Unser lieben Frauen"



Templerkapelle
"Unser lieben Frauen"

©Manuela Fischer

Anmerkungen für den Gast: Weitere Informationen unter <https://www.stadt-wettin-loebejue.de/de/wettin-information-buecherei-museum.html>

Weg vom Parkplatz zur Templerkapelle



Weg vom Parkplatz
zur Templerkapelle

©Ramona Wolf

Es sind Wegezeichen in sichtbarem Abstand vorhanden.

Anmerkungen für den Gast: Hinweisschild zur Templerkapelle vorhanden

Bedienelemente / Leitsystem

Visuell taktile Gestaltung



Mantelbogen visuell
taktile Gestaltung

©Ramona Wolf



Mantelbogen visuell
taktile Gestaltung

©Ramona Wolf



Mantelbogen visuell
taktile Gestaltung

©Ramona Wolf



Mantelbogen visuell
taktile Gestaltung

©Ramona Wolf



Mantelbogen visuell
taktile Gestaltung

©Ramona Wolf

Informationen zur Orientierung sind in fotorealistischer Darstellung oder in Form von Piktogrammen verfügbar. Informationen zur Orientierung sind in Schriftform verfügbar.